


# Kleine Lijst van Viswateren 2014



In deze Kleine Lijst van Viswateren zijn wateren vermeld waarin de houder van een Kleine VISpas mag vissen tussen één uur voor zonsopkomst en twee uur na zonsondergang met één hengel en aangewezen aassoorten.

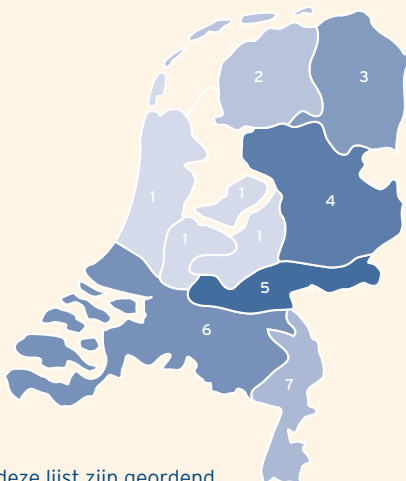
Deze Kleine Lijst van Viswateren op zich geeft geen enkel recht. De houder dient een geldige Kleine VISpas in bezit te hebben. Bij het vissen dient u, naast de Kleine VISpas, deze Kleine Lijst van Viswateren bij u te hebben en bij controle beide te kunnen tonen.



[www.sportvisserijnederland.nl](http://www.sportvisserijnederland.nl)



# Gebruik Kleine Lijst van Viswateren 2014



De wateren in deze lijst zijn geordend per federatie. U vindt de wateren op de volgende pagina's:

1 Sportvisserij MidWest Nederland	12
2 Sportvisserij Fryslân	18
3 Federatie Groningen Drenthe	19
4 Sportvisserij Oost-Nederland	20
- IJsselmeer	23
5 Federatie Midden Nederland	24
6 Sportvisserij Zuidwest Nederland	28
7 Sportvisserij Limburg	37

Deze Kleine Lijst van Viswateren is met de meeste zorg samengesteld. Sportvisserij Nederland en de federaties aanvaarden geen enkele aansprakelijkheid voor schade die het gevolg zou zijn van enig gegeven in deze lijst.

# Kleine Lijst van Viswateren 2014

## Kleine VISpas & VISpas

Sportvisserij Nederland behartigt landelijk de belangen van de sportvisserij. Via zeven regionale federaties zijn bijna 900 plaatselijke hengelsportverenigingen aangesloten bij Sportvisserij Nederland.

- Voor leden van de aangesloten verenigingen is er de **VISpas**.
- Voor de sportvissers die geen lid willen worden van een aangesloten hengelsportvereniging is er de **Kleine VISpas**. Met deze Kleine VISpas mag gevist worden tussen één uur voor zonsopkomst en twee uur na zonsondergang met één hengel, met de zgn. aangewezen aassoorten in een beperkt aantal wateren. Deze wateren staan vermeld in deze Kleine Lijst van Viswateren en bestaan voornamelijk uit (delen van) de grote rivieren en scheepvaartkanalen. De Kleine VISpas vormt samen met de Kleine Lijst van Viswateren de schriftelijke toestemming (visvergunning).

**Indien je als sportvisser uitgebreidere mogelijkheden wilt hebben om te vissen, bijvoorbeeld het vissen met twee hengels, op roofvis of in veel meer viswater, dan moet je lid worden van een hengel-sportvereniging. Alle adressen van deze verenigingen zijn te vinden op [www.sportvisserijnederland.nl](http://www.sportvisserijnederland.nl).**

De wateren die in deze Kleine Lijst van Viswateren staan, zijn ingebracht door federaties en verenigingen in het kader van de onderlinge uitwisseling van vergunningen. Zij stellen dus niet alleen hun eigen leden, maar ook u in staat om te mogen vissen in hun viswater.

**De algemene voorwaarden waaraan u zich als houder van de Kleine VISpas moet houden vindt u op pag. pagina 4 t/m 6**

**De belangrijkste wettelijke visserijregels waaraan u zich als sportvisser moet houden vindt u op pag. pagina 7 t/m 11**

## Algemene voorwaarden gebruik Kleine VISpas

De houder van de Kleine VISpas dient zich te houden aan de hierna genoemde voorwaarden en de wettelijke regels. Het niet in acht nemen van de voorwaarden en wettelijke regels betekent dat men wordt geacht zonder vergunning (schriftelijke toestemming) te vissen en in overtreding is op de Visserijwet.

### Algemeen

1. In de wateren genoemd in deze Kleine Lijst van Viswateren mag uitsluitend worden gevestigd indien men tevens in het bezit is van een geldige Kleine VISpas 2014. Deze Lijst van Viswateren zonder de vereiste Kleine Vispas, geeft geen enkel recht.
2. In deze wateren mag door de houder van de Kleine VISpas slechts worden gevestigd met **één hengel, met één enkeltandige haak** voorzien van de zogenaamde **aangewezen aassoorten**, te weten:
  - Brood, aardappel, deeg, kaas, granen en zaden;
  - Worm en steurkrab;
  - Insektenlarven (bijv. maden) en nabootsingen daarvan, mits die nabootsingen niet groter zijn dan 2.5 cm.
3. Gevangen vis dient onbeschadigd in hetzelfde water te worden teruggezet.

### Het is verboden:

4. Vis te doden en/of mee te nemen.
5. Aal of paling in bezit te hebben.
6. Te vissen tussen twee uur na zonsondergang en één uur voor zonsopkomst.
7. Aan viswedstrijden deel te nemen en/of viswedstrijden te houden/organiseren, tenzij daarvoor schriftelijke toestemming is verleend door de visrechtelijke federatie of hengelsportvereniging. Indien langs een water een wedstrijdparcours is uitgezet op basis van een verleende vergunning dient men het parcoursvrij te houden dan wel vrij te maken.
8. Te vissen of te voeren met gekleurde maden (tevens is in bezit hebben van gekleurde maden in de nabijheid van het water verboden).
9. Handelingen te verrichten die zouden kunnen leiden tot verstoring, vernieling of beschadiging van de natuur en/of andermans eigendommen of tot hinder voor anderen.
10. Zodanig te vissen dat (water)vogels het aas kunnen grijpen.
11. Vislijn en ander afval achter te laten op de visplaats. Bij het verlaten van de visplaats dient deze schoon te zijn!
12. Particuliere terreinen en oevers zonder toestemming van de eigenaar te betreden, ook al heeft men het recht om in het aangrenzende water te vissen.
13. Land te betreden, waarop beplantingen en gewassen, of nog te maaien gras staat, tenzij men een geldend looprecht heeft.
14. Huisdieren mee te nemen bij loslopend vee. Men dient de hekken op landerijen steeds te sluiten.
15. Een kampvuur te maken of te barbecueën.

In recreatie- en natuurgebieden dient men zich te houden aan de bepalingen en voorschriften. Deze zijn vaak door middel van borden aangegeven.

Men is verplicht de Kleine VISpas en bijbehorende Kleine Lijst van Viswateren direct ter inzage af te geven aan bevoegde controleurs van de hengelsportvereniging, federatie en/of Sportvisserij Nederland, de politie of andere wettelijk bevoegde opsporingsambtenaren. Aanwijzingen van hen dienen onmiddellijk te worden opgevolgd.

Men vist op eigen risico en is persoonlijk aansprakelijk voor zijn / haar handelingen. Sportvisserij Nederland, de federaties en/of de hengelsportverenigingen, en de eigenaren van het viswater aanvaarden hiervoor geen enkele aansprakelijkheid.

De Kleine VISpas en de Kleine Lijst van Viswateren zijn strikt persoonlijk.

De hierboven genoemde voorwaarden gelden voor alle wateren in deze lijst. Per federatiegebied of per water kunnen aanvullende / beperkende voorwaarden gelden. Die staan dan afzonderlijk bij de betreffende federatie of bij het betreffende water vermeld.

## Meld visstroperij en illegale visserij

### **Wat kunt u doen?**

Meld verdachte activiteiten op of bij het water bij het Klantcontactcentrum van de Nederlandse Voedsel en Waren Autoriteit. Dit kan via telefoonnummer **(0800) 04 88**.

## Loodcode

Lood hoort niet in het milieu. Het is gevaarlijk voor mens en dier. Gebruik lood daarom zo beperkt mogelijk en ga verlies tegen. Belangrijke aanbevelingen zijn:

- koop alleen dispenserdoosjes hagellood die slechts één loodje per keer afgeven
- gebruik alleen zacht hagellood; dit is makkelijk van de lijn te verwijderen en meermalen te gebruiken
- gebruik bij kunstaas dat lood bevat een kunstaasredder, waardoor u minder verspeelt
- deponeer lood dat u niet meer gebruikt bij het chemisch afval

## Leefnetcode

Uit onderzoek blijkt dat het gebruik van een leefnet zeker niet nadelig hoeft te zijn voor de bewaarde vis. In het algemeen geldt echter hoe minder handelingen er met een vis worden gedaan hoe kleiner de kans op beschadiging. Iedere extra handeling betekent extra risico. Gebruik daarom alleen een leefnet als het nodig is, anders liever niet.

Wilt u een leefnet gebruiken of moet uw net worden vernieuwd, kies dan voor een leefnet met de volgende eigenschappen:

- een diameter van 40 cm of meer
- een lengte van 2,5 meter of meer
- een maaswijdte van maximaal 6 mm
- knooploos gemaakt
- van zacht materiaal gemaakt
- voorzien van voldoende hoepels om het goed uit te leggen

Zorg bij gebruik van het leefnet dat:

- een zo groot mogelijk deel van het net onder water is, zodat de vis het volume kan benutten
- het leefnet bij voorkeur horizontaal gestrekt uit staat in plaats van verticaal
- golven geen vat hebben op het leefnet om beschadiging van de vis te voorkomen
- de vis zo kort mogelijk in het leefnet verblijft
- er niet te veel vis in het leefnet zit
- het leefnet voorzichtig wordt leeggemaakt

## Gedragcode Karpersstudiegroep Nederland

Buiten de normaal geldende gedragsregels zijn er voor de karpervissers een aantal specifieke regels:

- vis alleen met visveilige systemen
- gebruik bij het onthaken en fotograferen altijd een onthaakmat
- houd de vis nat bij het onthaken en fotograferen
- ga verantwoord om met het gebruik van de bewaarzak
- zet de karpers terug in het water waarin hij is gevangen

## Wettelijke visserijregels

De (sport)visserij is geregeld in de Visserijwet 1963.  
De belangrijkste wettelijke regels worden hier beschreven.

### Visserij in de binnenwateren

#### Visvergunning

Om in het binnenwater te mogen vissen heeft elke hengelaar een schriftelijke toestemming nodig van degene die het visrecht heeft op het water waar men wil vissen.

Die visrechthebbende is in de meeste gevallen een hengelsportvereniging of federatie die visrecht heeft gehuurd voor de leden en deze visrechten via een vergunning beschikbaar stelt. De VISpas en de daarbij behorende Lijst(en) van Viswateren vormen samen de vergunning, waarmee u kunt vissen in de wateren die in de lijst(en) staan vermeld.

#### Gesloten tijd aassoorten

Van 1 april tot de laatste zaterdag in mei geldt een verbod voor sommige aassoorten. Er mag in die periode niet gevestig worden met: de worm (of een nabootsing daarvan), slachtproducten, een dood visje of een stukje vis (ongeacht hoe groot), alle soorten kunstaas met uitzondering van kunstvliegen kleiner dan 2,5 cm. Voor het IJsselmeer geldt dit verbod van 16 maart tot 1 juli. Let op: voor een aantal wateren in deze lijst geldt een langere gesloten tijd. Dit staat bij de betreffende federaties en/of wateren vermeld.

#### Gesloten tijd vissoorten

Voor een aantal vissoorten bestaat een gesloten tijd. Vangt u zo'n vis in die periode, dan moet u hem met de grootst mogelijke zorg behandelen en direct levend en onbeschadigd in hetzelfde water terugzetten. Let op: voor een aantal wateren in deze lijst geldt een langere gesloten tijd. Dit staat bij de betreffende federaties en/of wateren vermeld.

#### Gesloten tijd

1 maart tot de laatste zaterdag in mei  
1 april tot de laatste zaterdag in mei  
1 april t/m 31 mei  
1 november t/m 31 januari  
en van 1 maart t/m 30 april  
1 oktober t/m 31 maart  
het gehele jaar

#### Vissoorten

Snoek  
Snoekbaars en baars  
Barbeel, kopvoorn en winde  
  
Rivierprik  
Beekforel  
Zeeforel, zalm, elft, fint, kwabaal, serpeling,  
sneep, vlagzalm, zee-prik en meerval

**Let op: vissend met een Kleine VISpas dient u alle gevangen vis onbeschadigd in hetzelfde water terug te zetten.**

## Minimummaten vissoorten

Vangt u een vis kleiner dan de minimummaat voor deze soort, dan moet u hem direct in hetzelfde water terugzetten.

Baars	22 cm	Barbeel	30 cm
Blauwe leng	70 cm	Bot	20 cm
Beekforel	25 cm	Haring	20 cm
Heek	27 cm	Horsmakreel	15 cm
Kabeljauw	35 cm	Kopvoorn	30 cm
Leng	63 cm	Makreel	30 cm
Rivierprik	20 cm	Sardine	11 cm
Schartong	20 cm	Schelvis	30 cm
Schol	27 cm	Snoek	45 cm
Snoekbaars	42 cm	Tong	24 cm
Wijting	27 cm	Witte koolvis (pollak)	30 cm
Zeebaars	36 cm	Zeelt	25 cm
Zwarte koolvis	35 cm		

**Let op: met een Kleine VISpas dient u alle gevangen vis onbeschadigd in hetzelfde water terug te zetten.**

## Beschermde vissoorten

In de Flora- en faunawet is een aantal vissoorten opgenomen waarop u niet mag vissen. Het betreft de volgende soorten: gestippelde alver - beekprik - bittervoorn - elrits - houting - grote modderkruiper - kleine modderkruiper - rivierdonderpad - rivierprik - steur.

## Verbod gebruik levend aas

Het is verboden om voor het vissen levende dieren als aas te gebruiken (o.a. levende vissen, amfibieën, reptielen, vogels of zoogdieren). Vissen met maden, wormen, muggenlarven e.d. is wel toegestaan.

## Nachtvissen

Met de Kleine VISpas is het niet toegestaan om tussen twee uur na zonsondergang en één uur voor zonsopkomst te vissen. Om 's nachts te mogen vissen dient u lid te zijn van een hengelsportvereniging en in het bezit te zijn van een nachtvistoestemming voor het betreffende water.



# Zeevisserij

## Sportvisserij in visserijzone, kustwateren en zeegebied

Er wordt in Nederland natuurlijk niet alleen in de binnenwateren gevestigd. Sportvissers vissen ook in zee en daar gelden weer andere regels dan in de binnenwateren. In het algemeen kan worden gezegd dat de regels voor de zeesportvisserij eenvoudiger zijn. Belangrijk is te weten dat in de Visserijwet 1963 drie verschillende zeevisgebieden worden onderscheiden: 'visserijzone', 'kustwateren' en 'zeegebied'. Er gelden in deze gebieden verschillende regels.

In de visserijzone, de kustwateren en het zeegebied heeft u voor het vissen met hengels geen toestemming van de visrechthebbende nodig.

### Kustwateren.

Tot de kustwateren behoren de Waddenzee, het Nederlandse deel van Dollard en Eems, de Maasmond, de Nieuwe Waterweg tot de lijn van het oostelijke havenhoofd van Maassluis naar het groene geleidelicht no. 14, het Calandkanaal en open havens tot de meest zeewaarts gelegen waterkering, het Beerkanaal met open havens, het Zeegat van Goeree, het Brouwerhavensegat, de Oosterschelde en de Westerschelde. NB: De zee langs de Noord- en Zuid-Hollandse stranden en boven de Waddeneilanden noemen we vrijwel altijd kust, maar is volgens de Visserijwet geen 'kustwater'. In de kustwateren geldt de beperking van (maximaal) twee hengels met maximaal drie haken per hengel.

### Zeegebied.

Met het zeegebied worden, in tegenstelling tot wat men zou denken, slechts enkele beperkte wateroppervlakten bedoeld: de havens van IJmuiden (incl. binnenzijde pieren) en de toeleidingskanalen naar het Noordzeekanaal, het Uitwateringskanaal te Katwijk en de havens van Scheveningen tot de meest zeewaarts gelegen waterkeringen. In het Zeegebied mag met maximaal drie haken aan een hengel worden gevestigd.

### Visserijzone.

Met de visserijzone wordt de Noordzee langs de Nederlandse kust, aansluitend op het zeegebied en de kustwateren, aangeduid. De visserijzone is eigenlijk wat in de volksmond 'zee' wordt genoemd.



### Visserijzone, kustwateren en zeegebied.

Detailkaartjes van de zeegebieden vindt u op de volgende pagina.


### Minimummaten zeevissoorten

Voor de zeevisserij gelden dezelfde minimummaten als voor de visserij in de binnenwateren (zie tabel pagina 9).

**Voor aal of paling, zalm en zeeforel geldt een terugzetplicht.**

### Gedragscode zeehengelsport

Speciaal voor de Zeehengelsport is er een aparte uitgebreide gedragscode. Deze staat vermeld in de Lijst van Zeevismogelijkheden (zie [www.sportvisserijnederland.nl](http://www.sportvisserijnederland.nl)) en is ook los te downloaden via dezelfde website.



# Sportvisserij MidWest Nederland



Kantoor: Populierenlaan 78, 1911 BM Uitgeest  
Tel. (0251) 31 88 82  
E-mail: [info@sportvisserijmidwestnederland.nl](mailto:info@sportvisserijmidwestnederland.nl)  
Website: [www.sportvisserijmidwestnederland.nl](http://www.sportvisserijmidwestnederland.nl)

## Viswater:

1. Gooimeer
2. Eemmeer
3. Nijkerkernauw
4. Nuldernauw
5. Wolderwijd
6. Veluwemeer
7. Drontermeer
8. Uitgeestermeer
9. Kanaal Alkmaar(Omval)-Kolhorn, van het Noord-Hollands kanaal tot aan de brug in de Oosterweg te Nieuwe Niedorp.

## HSV De Snoek te Harderwijk:

10. Vissershaven aan de noordzijde van de ophaalbrug
11. Lelyhaven
12. Lorentzhaven

## Gemeente Nijkerk

13. Alle wateren binnen de bebouwde kommen van de kernen van Nijkerk zijnde: kern Hoevelaken, kern Nijkerkerveen en kern Nijkerk.

*Uitgezonderd zijn de al verhuurde wateren. Dit zijn: Arkervaart, het Randmeer en polder Arkenheem. Plas Watergoor is particulier bezit en valt ook buiten deze toestemming (om in deze uitgezonderde wateren te mogen vissen heeft men toestemming nodig van HSV Hoop op Geluk).*

## HSV Den Helder e.o.:

14. Balgzandkanaal

## HSV Den Helder e.o., HV Haarlem, HSV Alkmaar e.o.:

15. Noordhollandsch Kanaal vanaf het IJ (Amsterdam) t/m de Koopvaarderschutsluis te Den Helder

## Amsterdamse Hengelsport Vereniging:

16. **Amsterdam: havens en grachten**
  - Het IJ, de havens in het Oostelijk en Westelijk havengebied, uitgezonderd de Sonthaven, Westhaven, Bosporushaven, Suezhaven, Beringhaven, Hornhaven, Moezelhaven, Mainhaven
  - Alle wateren gelegen binnen de ring Nassaukade, Stadhouderskade, Mauritskade, Zeeburgerdijk, *met uitzondering van de Oude Houthaven, Vlothaven, Petroleumhaven, Jan van Riebeeckhaven, Usselicxhaven, Carel Reinierszhaven, Amerikahaven, Australiëhaven, Aziëhaven, Westhaven e.a. en de voorboezem van het Lozingskanaal.*
  - Westelijk deel open havenfront aan de Prins Hendrikkade.
  - Afgesloten IJ
  - Binnen IJ
  - IJhaven en Ertshaven
  - Entrepôthaven
  - Spoorwegbassin tussen de Panamakade en Borneokade
  - Oosterdok, Dijkgracht, Kattenburgervaart, Wittenburgervaart, Nieuwe Vaart, Lozingskanaal, Amstel, Geldersekade, Oude Schans, Zwanenburgwal, Westerkanaal, Realengracht, Bickersgracht, Zoutkeetsgracht, Eilandsgracht, Smallepadgracht, Prinseneilandsgracht
  - Neptunushaven, Mercuriushaven, Minervahaven, Coenhaven, Nieuwe en Oude Houthaven
  - Jac. van Lennepgracht, Kattensloot, Kostverlorenvaart, Westelijk Marktkanaal, Riekerhaven, Schinkel
  
17. **Amsterdam-Oost/Watergraafsmeer**
  - Weespertrekvaart
  
18. **Amsterdam-Noord**
  - Buiksloterkanaal
  - Buiksloterverhaven
  - Distelhaven
  - Johan van Hasseltkanaal-West
  - Papaverkanaal
  
19. **Amsterdam Oud-Zuid, Zuideramstel en Amstel-gebied**
  - De Amstel tot en met Ouderkerk
  - De Duivendrechtsevaart
  - De Amstel van Ouderkerk tot de Rode Paal bij Uithoorn
  - Het water achter het eiland in de Amstel nabij Ouderkerk
  
20. **Ouderkerk-Abcoude-Duivendrecht-Diemen**
  - De Bullewijk van Ouderkerk tot aan de Voetangel

- De Holendrecht van de Voetangel tot aan het Abcoudermeer
- Het Abcoudermeer
- De westelijke helft van de Waver, de Rijke Waver en de noordelijke helft van de Oude Waver

21. De Amstel, van de Rode Paal nabij Uithoorn, tot aan 'Huis ter Lucht' voorbij de brug van Vrouwenakker (vm Amstel-Drechtkanaal).  
*Betreding van de bermen, behorende aan de Provincie Noord-Holland is toegestaan onder de navolgende bepalingen: Het is verboden het Jaagpad met motorvoertuigen te berijden. De houder van deze vergunning mag zich -uitsluitend ter beoefening van de hengelsport- op de bermen bevinden van de provinciale weg langs de noordzijde van de Amstel tussen Uithoorn en de brug te Vrouwenakker en langs de zuidzijde van deze brug tot tegenover 'Huis ter Lucht'.*

#### HV Haarlem:

22. **Noorder Buiten Spaarne, Spaarne en Zuider Buiten Spaarne**

#### HV Haarlem / HV Zaanstreek

23. **Markervaart** vanaf de Tapsloot tot het Kogerpolderkanaal  
 24. **Tapsloot** vanaf Oost-Knollendam tot de Nauernasche vaart

#### HV Zaanstreek

25. **Nauernaschevaart** van de Tapsloot tot 200 meter voorbij de spoorbrug te Krommenie  
*Aan de westzijde van de vaart is wedstrijdvisserij verboden, evenals het vissen met meer dan twee sportvissers naast elkaar*  
 26. **De Zaan** vanaf de Wilhelminasluis tot de Tapsloot  
 27. **De Kuil, de Poel en het Zandijkerwijd**

#### Sportvisserij NoordWest Nederland:

28. **Noordzeekanaal**  
*Vissen in het gebied van de natuurvriendelijke oever 'Zuiderpolder', gelegen aan de noordkant van het Noordzeekanaal ten westen van de pont Buitenhuizen, is niet toegestaan, uitgezonderd de plaats en periode die zijn aangegeven op het informatiebord bij de ingang.*  
*Vissen in het gebied van de natuurvriendelijke oever 'Sparnwoude', gelegen aan de zuidkant van het Noordzeekanaal ten westen van Zijkanaal C, is niet toegestaan. Vissen in de betrokken oeverstrook (strook water van het Noordzeekanaal, ter breedte van 10 meter, gelegen aansluitend aan de beide natuurvriendelijke oevers) is eveneens niet toegestaan.*  
 29. **Zijkanaal A** met in het verlengde De Pijp  
 30. **Zijkanaal C** van het Noordzeekanaal en Buiten IJ te Spaarndam  
 31. **Zijkanaal D** te Nauerna  
 32. **Zijkanaal E** (Haven van Westzaan)

### [HV Zaanstreek:](#)

33. **Zijkanaal G, inclusief de Dirk Metselaarhaven, Isaac Baarhaven, Oude Haven en Voorzaan**
34. **Nieuwe Zeehaven** aan het Noordzeekanaal te Zaandam

### [Sportvisserij NoordWest Nederland:](#)

35. **Zijkanaal H** van het Noordzeekanaal

### [Amsterdamse Hengelsport Vereniging:](#)

36. **Zijkanaal I** van het Noordzeekanaal
37. **Zijkanaal K** van het Noordzeekanaal
38. **Het Nieuwe Meer**

### [HSV Alphen a/d Rijn:](#)

39. **De Rijnhaven** in de polder Kerk en Zanen te Alphen aan de Rijn

### [Gemeente Zijpe](#)

40. **In Petten**
  - de tankvallen en de drie nabijgelegen sloten ten oosten daarvan
  - de sloten in de Nolmerban, gelegen in het gebied tussen Bergeendstraat, Coppersdelle, Noorderhazedwardsdijk en Pettemerzeewering
41. **In Callantsoog**
  - de gracht vanaf de Duinroosweg tot aan de Sinckelsant
  - de ganzenvijver nabij de Denneweg

### [HSV Wilnis te Wilnis, gemeente De Ronde Venen](#)

42. **Mijdrecht**
  - (sier)wateren in en rond Molenland
  - (sier)wateren in en rond Proosdijland
  - (sier)wateren in en rond Twistvliet m.u.v. de sloot tegen Wickelhofpark
  - (sier)wateren in en rond Proosdij
  - (sier)wateren in en rond Hofland m.u.v. de noordelijke randsloot
43. **Wilnis**
  - (sier)wateren in en rond Veenzijde 1, 2 en 3 m.u.v. de sloot ten noorden van de oude Spoordijk
44. **Vinkeveen**
  - (sier)wateren in en rond Zuiderwaarde en Westerheulm m.u.v. de noordelijke randsloot
  - sloot langs Wilgenlaan, Bloemhaven, Heulweg, Julianalaan en Bernhardlaan
  - helft sloot direct ten zuiden van de Ter Aase Zuwe

## De wateren in de Flevopolders

*Het is verboden te vissen binnen een afstand van 15 m uit de schutsluizen en gemalen. Niet-beschoeide oevers mogen niet worden betreden. Men mag zich niet begeven buiten de plasbermen en de taluds, zoals cultuurgronden, maaipaden, bosstroken, erven, kampeerterreinen enz., tenzij deze uitdrukkelijk zijn opengesteld. Het is verboden op kavelpaden te lopen, te rijden of te parkeren.*

### Viswater:

#### Oostelijke Flevopolder

45. **Hoge Vaart** van gemaal Colijn bij Ketelhaven tot de Hoge Knarsluis bij de Knardijk
46. **Hoge Dwarsvaart** van de Hoge Vaart tot Gemaal Lovink bij Harderhaven
47. **Lage Vaart** van Gemaal Colijn bij Ketelhaven tot de Lage Knarsluis bij de Knardijk
48. **Lage Dwarsvaart** van de Lage Vaart tot Gemaal Wortman bij Lelystad-Haven
49. **Larservaart** van de Lage Vaart tot de Larsertocht
50. **Oostervaart** van de Lage Vaart tot voorbij het industrieterrein Oostervaart te Lelystad
51. **Swiftervaart** van de Lage Vaart tot Swifterbant

#### Zuidelijke Flevopolder

52. **Hoge Vaart** van gemaal de Blocq van Kuffeler tot de Hoge Knarsluis bij de Knardijk
53. **Lage Vaart** van Gemaal de Blocq van Kuffeler tot de Lage Knarsluis bij de Knardijk

#### HSV De Snoekbaars te Baarn-Soest:

54. **De Eem**

#### HSV Hilversum:

55. **Het Hilversums Kanaal**

#### Algemene Utrechtse Hengelaars vereniging ([www.auhv.nl](http://www.auhv.nl))

*Het snoeien van hinderlijke takken of twijgen is verboden en er mag geen afval worden achtergelaten.*

56. **Amsterdam-Rijnkanaal** tussen km-paal 29.95 (Maarssen) en de Prinses Irenesluizen in Wijk bij Duurstede
57. **Gemeente Nieuwegein**  
**Doorslag** de zgn. 'gekanaliseerde Hollandse IJssel', tussen het Merwedekanaal en Hollandse IJssel in Nieuwegein
  - **Merwedekanaal** van de noordelijke aansluiting met het Amsterdam-Rijnkanaal in Utrecht tot rivier de Lek in Nieuwegein
  - **Haven van de Koninginnesluis** tot aan de rivier de Lek aan het Merwedekanaal in Nieuwegein
  - **Lekkanaal** tussen Amsterdam-Rijnkanaal en de rivier de Lek in Nieuwegein
  - **Vaartse Rijn** in Nieuwegein
  - **Kolken van de Oude sluis** in de Vaartse Rijn in Nieuwegein



#### 58. **Gemeente Utrecht**

- **Industriehaven** aan het Amsterdam-Rijnkanaal in Utrecht
- **Merwedekanaal** van de noordelijke aansluiting met het Amsterdam-Rijnkanaal in Utrecht tot rivier de Lek in Nieuwegein
- **Veilinghaven** aan het Merwedekanaal in Utrecht
- **Vaartse Rijn** in Utrecht
- **Uraniumkanaal** in industrieterrein Lage Weide in Utrecht
- **Energiehaven** aan het Uraniumkanaal in industrieterrein Lage Weide in Utrecht
- **Kernhaven** aan het Uraniumkanaal in Lage Weide in Utrecht
- **Mesonhaven** aan het Uraniumkanaal in industrieterrein Lage Weide in Utrecht
- **Protonhaven** aan het Uraniumkanaal in industrieterrein Lage Weide in Utrecht

#### Gewestelijke Pachtcommissie Utrecht (GWPCU)

- 59. **Amsterdam-Rijnkanaal**, km 18,85 tot km 29,95
- 60. **Vecht** (rechterzijde), vanaf de Weersluis te Breukelen tot aan de Lambertszkade te Vreeland
- 61. **Hollandse IJssel**, vanaf Montfoort tot Hekendorp

#### Algemene Weesper Hengelaars Bond (AWHB):

- 62. **Amsterdam-Rijnkanaal** vanaf de spoorbrug tot aan vm draaibrug Loenen (km 18,85)
- 63. **Vecht** vanaf Muiden tot Nigtevecht
- 64. **Gaasp** vanaf de Geinbrug (raai 52.5) tot de Gaasperbrug (raai 71.4)
- 65. **Smal Weesp**
- 66. **Industriehaven** gelegen in industrieterrein Noord te Weesp

#### Gemeente Bunschoten

- 67. De binnen de bebouwde kom van de **gemeente Bunschoten** gelegen **openbare wateren**, die in eigendom zijn van de gemeente.



Kantoor: Biensma 27, 9001 XZ Grou

Tel. (0566) 62 44 55

E-mail: [info@visseninfriesland.nl](mailto:info@visseninfriesland.nl)

Website: [www.visseninfriesland.nl](http://www.visseninfriesland.nl)

## Viswater:

1. **Prinses Margrietkanaal**, inclusief meren waar vaargeul doorloopt: Bergumermeer, Pikmeer, Sneekermeer, Oudhof, Koevordermeer en Groote Brekken
2. **Uitstulping aan de noordwestzijde van het Pikmeer**
3. **Houkesloot Sneek**
4. **Van Harinxmakanaal**
5. **Bisschopsrak, Harlingertrekvaart Leeuwarden, Westersingel en Noordersingel Leeuwarden**
6. **Wijde Greuns**
7. **Lange Sloot, Siegersdiep, Fokkesloot, Hooidamsloot, Wijde Ee Veenhoop, Monnike Ee, Nieuwe Munnikegreppel, Smalle Eesterzanding, Gaasterdiep en Nieuwe kanaal naar Drachten**
8. **Johan Frisokanaal en Jeltsloot**, inclusief meren waar vaargeul doorloopt: Morra, Oorden en Holken, Fluessen en Heegermeer
9. **Dokkumer Ee en Dokkumer Grootdiep**
10. **Langdeel, Waternasterwijd en Rogsloot**
11. **Boorne**, vanaf Prinses Margrietkanaal tot Irnsum
12. **Kanaal bij Terhorne, Meinesloot (gedeeltelijk), Het Deel en Nieuw Heerenveens Kanaal**
13. **Diepesloot en Polsloot**
14. **Monnikerak en Heeresloot**
15. **Follegasloot, De Tjonger (deels), en Helomavaart**, inclusief Tjeukemeer
16. **Stroomkanaal Lemmer (deels), en Zijlroede Lemmer** inclusief Het Dok en de Binnenhaven
17. **Wijmerts, Bolswarder Zeilvaart en Wijde Wijmerts**
18. **Zuidersingel Sneek, Geeuw IJst-Sneek en Wijddraai IJst**
19. **Recreatieplas De Potten** aan de noordzijde van het Sneekermeer
20. **Vijvers, gelegen binnen het sportpark 'Drachtsterbos'**

# Hengelsportfederatie Groningen Drenthe

Hengelsportfederatie



Groningen Drenthe

Kantoor: Transportweg 13, 9482, WN Tynaarlo

Tel. (0592) 54 28 90

e-mail: hsfgron-dren@vissen.nl

website: www.vissen.nl

Raadpleeg de site voor het meest actuele nieuws omtrent voorwaarden, bepalingen, wateren en dergelijke!

## Bijzondere voorwaarden:

1. Het is verboden te vissen vanaf bruggen en in sluiscolken en binnen een afstand van 50 m van vispassages en andere vismigratievoorzieningen

## Viswater:

### Groningen

1. **Aduarderdiep**
2. **AG Wildervanckkanaal** van het Winschoterdiep tot en met de havens te Veendam (de Kleine VISpas is niet geldig in het kanaal Veendam-Musselkanaal)
3. **Eemskanaal** tot de Zeesluis te Farmsum
4. **Hoendiep**
5. **Noord-Willemskanaal** of Hoornse Diep
6. **Wateren Gemeente Groningen:** Deense haven, Finse haven, Hunze haven, Oosterhaven, Oosterhamrikkanaal (*verboden te vissen vanaf de busbaan zijde Kapteynbrug - Oliemuldersbrug*), Verbindingskanaal, Zuiderhaven, Zweedse haven, Eendrachtsskanaal
7. **Reitdiep**
8. **Van Starckenborghkanaal**
9. **Winschoterdiep** tot de Rensel bij Winschoten
10. **Wateren Gemeente Delfzijl:**
  - Gracht aan de Maneil te Bierum;
  - Gracht rond de hertenkamp te Bierum;
  - Vijvers aan de Kenninckweg te Termunten;
  - Vijver aan de Rippert te Holwierde;
  - Vijver aan de Biessumerwaard te Delfzijl;
  - Vijver in de wijk Bornholm te Delfzijl;
  - Vijvers in de wijk Kwelderland te Delfzijl;
  - Gracht aan de Buitensingel te Delfzijl;
  - Gracht rond het ziekenhuis te Delfzijl;
  - Vijvers in de wijk Fivelmonde te Delfzijl;

- Vijvers in de wijk Rietkampen te Delfzijl;
- Vijvers in de wijk Kruidenover te Delfzijl;
- Vijver aan de Zwet te Delfzijl;
- Het Proostmeer te Wagenborgen.

### Drenthe

11. **Hoogeveensche Vaart** (inclusief het deel te Hoogeveen) van de Ossesluis tot de Noordscheschutsluis. *Er mag uitsluitend gebruik worden gemaakt van de officiële toegangen*
12. **Noord-Willemskanaal** vanaf de provinciegrens met Groningen tot de Drentsche Hoofdvaart, m.u.v. de haven in de wijk Marsdijk in Assen bij De Messchen
13. **Verlengde Hoogeveensche Vaart**, vanaf de instroom van het Stieltjeskanaal tot de instroom van de Bladderswijk
14. **Stieltjeskanaal** vanaf de Binnengracht te Coevorden tot de Verlengde Hoogeveensche Vaart
15. **Bargermeerkanaal**
16. **Bladderswijk** (Oranjekanaal), tussen het Bargermeerkanaal en de Verlengde Hoogeveensche Vaart

## Sportvisserij Oost-Nederland



Kantoor: Almlosestraat 1, 8102 HA Raalte  
 Tel. (0572) 36 33 70  
 e-mail: [info@sportvisserijooستنederland.nl](mailto:info@sportvisserijooستنederland.nl)  
 website: [www.sportvisserijooستنederland.nl](http://www.sportvisserijooستنederland.nl)

Een vertaling in het Engels, Duits en Russisch van de belangrijkste voorwaarden kunt u aanvragen bij de Federatie.

### **Viswater:**

1. **De IJssel** vanaf de Geldersche Toren nabij Spankeren (km 913.700) stroomafwaarts tot aan de zuidkant van Kampen (km 993.800)

Voor gedetailleerde stek- en looprechtinformatie zie boekje "**Visstekken langs de Gelderse IJssel**". Onder andere verkrijgbaar bij Sportvisserij Oost-Nederland, tel. (0572) 36 33 70.

2. **Perceel 1 van het Twentekanaal**, vanaf de Eefdesse sluis tot het beginpunt van de IJssel. Het looprecht is vanaf de Eefdessebeek tot aan de verkeersbrug Eefde inclusief gedeelte Eefdesse beek aan de noordzijde van het kanaal km.0799

3. **Het Zwarte Water**
  - tussen km 8.000 en km 16.500, inclusief de afgedamde arm aan de linkerzijde van het Zwarte Water nabij km 8.050 en incl. de Streng vanaf de noordzijde van de kom van Hasselt tot aan het Zwarte Water
  - vanaf km 19.550 tot aan de uitmonding in het Zwarte Meer, nabij km 21.000
4. [Visserijvereniging De Hengelsport te Zwolle](#)  
**Zwolle IJsselkanaal** (tussen Zwarte Water en IJssel, 1 km).  
**Het Zwarte Water**
  - Vanaf stadsgracht tot Westerveldse Zijl
  - Van km. 4.600 ter hoogte van de Westerszijl tot aan de afgedamde oude arm, genoemd het Waaigat, ong. ter hoogte van km. 7.450. *LET OP! Voor het betreden van de oevers is een aparte looprechtvergunning nodig!*
5. **Het Vossemeer**
6. **Het Ketelmeer**
7. [HSV Het Poldervoortje te Emmeloord](#)
  - De wateren in de Noordoostpolder:
    - Lemstervaart
    - Urkervaart
    - Zwolsevaart
    - Leemvaart
    - Espelervaart (vanaf Urkervaart tot Fietsbrug stadsgracht).
    - Marknesservaart (vanaf Zwolsevaart tot dam met duiker Expansie).
    - Industriehavens Emmeloord
8. **Vollenhoverkanaal**
9. **Vollenhovermeer**
10. **Kadoelermeer**
11. **Voormalige buitenhaven van Blokzijl**
12. **Gedeelte Blokzijl-Kadoelen** aanvangende bij de keersluis van de haven(sas) en eindigend bij de grens van de Noordoostpolder. *Voor het betreden van gronden en oevers die zijn verpacht dient vooraf toestemming van de betrokken pachter te zijn verkregen. Het is verboden te vissen in de voorhaven van het gemaal Smeenge en in de Voorstersluis.*

Meer informatie over visstekken en vissen in de Noordoostpolder kunt u vinden in het boek; **Het beste viswater vind je in de NOP**. Voor verkoopadressen kunt u bellen met de federatie, tel. (0572) 36 33 70.

13. **Het Meppelerdiep** van de Galgenkampbrug te Meppel tot Zwartsluis, de monding van het nog open zijnde gedeelte van het Oude Diep t.o. Krikenhuizen nabij Zwartsluis, uitgezonderd de tot het Meppelerdiep behorende oude armen.
14. **Haven Industrierrein Oevers D (Sethehaven)**
15. **Apeldoorns Kanaal** van brug Hattem tot de IJssel (1 km).
16. **Het Coevorden-Vechtkanaal**
17. **Omgelegde Hoogeveensevaart** vanaf het Meppelerdiep tot aan de Ossesluis. *Het is niet toegestaan de kanaaldijken voor 1 juli te betreden tenzij er gemaaid is*
18. **Kanaal Almelo de Haandrik** vanaf 100 m ten noordoosten van de sluis te Almelo tot 100 m ten zuiden van de sluis bij de Haandrik te Gramsbergen, alsmede het gedeelte Zwolsekanaal te Vroomshoop
19. **De Arembergergracht** vanaf de Arembergersluis tot de Belterwijde
20. **Kanaal Beukerschutsluis** tot Blauwe Hand waarbij de vaargeul langs de oostzijde van de strekdam over een breedte van 30 m., gerekend vanaf de strekdam
21. **Kanaal Blauwe Hand-Giethoorn-Steenwijk** tot het Steenwijkerdiep

#### Gemeente Kampen

22. **Wateren binnen de bebouwde kom van de stad Kampen**  
Binnen de volgende grenzen: Kruising N763 (Kamperstraatweg) met de Chalmotweg, Chalmotweg tot Venedijk Noord, Venedijk Noord tot Slaper richting N50, N50 in noord-westelijke richting tot aan de IJsseloever (kamperzijde Eilandsbrug) via IJsseloever en IJsselkade in zuidoostelijke richting eindigend ter hoogte van de kruising N763 en Chalmotweg.
23. **Wateren binnen de bebouwde kom van de kern IJsselmuiden**  
Binnen de volgende grenzen: Vanaf NS-station naar Trekvaart, Trekvaart tot Veilingweg, Veilingweg, Veilingweg tot Oudendijk, Oudendijk tot Koekoeksweg, Koekoeksweg tot Plasweg, Plasweg tot Grafhorsterweg, Grafhorsterweg tot Frieseweg overgaand in de ir. B.P.G. van Diggelenkade aansluitend op NS-station (inclusief aangrenzende en openbaar toegankelijk gedeelte van de IJsselkade).
24. **IJssel**  
Van kilometer 993,8 (vanaf Molenbrug stroomafwaarts) tot kilometer 1.000,5 (vanaf voormalige lichtwachterswoning stroomopwaarts)

## Gemeente Apeldoorn

1. Drie vijvers aan de Robert Kochstraat
2. Vijver Prinsenpark
3. Vijver Verzetstrijderspark
4. Vijver Sprengenpark
5. Vijver a/d Koningslijn
6. Vijver Kayersdijk
7. Vijver Zuiderpark
8. Vijver a/d Pieter Soenredamstraat
9. Vijver a/d Rijnstraat
10. Vijver a/d Haringvliet
11. Twee vijvers aan Malkenschoten
12. Vijver a/d Laan van Malkenschoten
13. Twee vijvers a/d Lange Amerikastraat
14. **Alle vijvers in de Apeldoorn, ten oosten van het kanaal**, met uitzondering van de vijver langs de Deventerstraat, tegenover de Balustrade en de het zuidelijke stuk van de vijver langs de Vellertsdijk (vanaf de Lobreeksweg naar het zuiden).

## IJsselmeer

Het IJsselmeer wordt ingebracht door Sportvisserij Nederland, inclusief de looprechten voor de Noordoostpolderdijk en de toestemming om te mogen vissen in de voor het publiek opengestelde natuurgebieden langs de Friese IJsselmeerkust.

### Viswater:

#### Het IJsselmeer en het Markermeer

**De dijkbelopen rond het IJsselmeer** zijn vrij toegankelijk, tenzij borden anders aangeven. Langs de Friese IJsselmeerkust mag gevist worden in de voor het publiek opengestelde gebieden die als natuurgebied zijn aangegeven. In de niet opengestelde natuurgebieden mag niet worden gevist (zie bebording en betonning).

**Op de meerdijk van de Noordoostpolder** mag gevist worden van hmp 8 bij Lemmer tot hmp 243 bij Urk en van hmp. 256 bij Urk tot hmp. 375 bij Schokkerhaven (vzv eigendom van de provincie Flevoland /WS Zuiderzeeland).

De toestemming geldt uitsluitend voor het te voet betreden van de meerdijk ter beoefening van de hengelsport.

*Het is verboden bruggen en kunstwerken te betreden, hinder op dammen of wegen te veroorzaken, kunstmatig verdedigde oevers te beschadigen of daarop aanwezige stenen te verplaatsen of te verwijderen. Honden mogen onder geen enkele voorwaarde worden meegenomen op de meerdijk.*

# Hengelsport Federatie Midden Nederland



Secretaris: A.H. Thielking  
Kantooradres: Huissensestraat 285, 6833 JK Arnhem  
Tel. (026) 32 12 045  
E-mailadres: info@hfmiddennederland.nl  
www.hfmiddennederland.nl

Het gebied van de federatie is verdeeld in drie regio's: Regio Oost (Oude IJssel), Regio Midden (Veluwezoom) en Regio West (De Betuwe).

## Regio Oost, viswater:

1. **De Oude IJssel** vanaf de stuw te Doesburg tot de brug over de N18 in Doetinchem

### Stadswateren Doetinchem

- Vijver Beukenhage
- Kennedy vijver
- Kapperskolk
- Vijver Onstein / Ampsen
- Vijver Boekweidreef / Koriander- Belderstraat
- Veldvijvers Kruidenlaan, 7 stuks
- Vijvers Liemersweg
- Vijver Esdoornlaan

## LET OP:

*Voor wateren binnen Regio Oost en Regio Midden is een aparte looprechtvergunning nodig.  
Voor verkoopadressen wordt verwezen naar [www.hfmiddennederland.nl](http://www.hfmiddennederland.nl).*

## Regio Midden, viswater:

1. **Neder-Rijn**

### Linkeroever:

- Vanaf de splitsing met de IJssel bij 878.600 tot km 889.950
- Vanaf km 893.000 tot km 906.000
- Vanaf Opheusdense veer km 906.125 tot km 917.375

### Rechteroever:

- Vanaf de splitsing met de IJssel bij 878.600 tot km 889.950
- Het toeleidingskanaal bij stuwcomplex Driel vanaf km 889.950 tot km 890.920
- Vanaf km 891.850 tot km 906.000



## 2. Pannerdensch kanaal

Vanaf het Looveer km 877.000 tot de splitsing met de IJssel km 878.600

## 3. De rivier de IJssel

### Visrecht op:

**beide oevers** vanaf de splitsing van de Rijn en IJssel km 878.600 tot km 897 de **linker- en rechteroever** van de afgesneden IJsselarm onder Rheden km 892.960 (O) tot km 894.600 (N).

met uitzondering van de gedeelten aan:

de linkeroever van de IJssel

- behorende bij de zelfregistrerende peilschaal (percelen kad. bekend gem. Arnhem, sectie D, nrs 4234 en 4236
  - tussen de kribben 885.655 en 855.765 en wel voor het perceel kad. bekend gem. Velp, sectie B nr 549 ged. en ongenummerd
  - tussen de kribben 892.655 en 892.715
  - tussen de kribben 893.965 en 894.055
  - tussen de kribben 897.485 en 897.695
  - tussen de kribben 898.485 en 898.905
- de rechteroever van de IJssel:
- tussen de kribben 881.290 en 881.760
  - de loswal te Westervoort
  - tussen de kribben 887.210 en 887.390

Totale lengte ca. 40 km

*Voorwaarde ter hoogte van De Steeg, km 893.560 - 894.000: de kribben op de linkeroever vanaf de spoorwegovergang bij de Schaarweg tot de nieuwe brug over de IJssel zijn alleen beschikbaar voor: leden van Ons Genoegen te De Steeg en leden van HF Midden Nederland, mits die 65 jaar en ouder zijn, of aantoonbaar mindervalide of jonger dan 15 jaar (wel onder geleide van een persoon boven de 21 jaar).*

## 4. De rivier de Waal

**de zuidelijke helft** van km 889.500 bij Beuningen tot km 895.820 bij Winssen, m.u.v. de percelen in Ewijk waarop de brug van de A 50 ligt.

## 5. Het Maas-Waalkanaal.

- van de uitmonding van de Maas km 165.700 tot 75 m van de sluis te Heumen
- vanaf 50 m uit het eind van de binnenhoofden van de sluis te Heumen tot 300 m uit het eind van de binnenhoofden van de sluis te Weurt ([HSV De Voorn te Nijmegen](#))
- vanaf 450 m uit het uiteinde van de sluis te Weurt tot een rechte lijn aan de Waalzijde getrokken van de bovenzijde van de haven (steenbezetting) tot de benedenzijde van de haven (steenbezetting) ter hoogte van de middelbare rivierstand ([HSV De Voorn te Nijmegen](#)). Totale lengte van 18 km.

## 6. Gemeente Beuningen

Alle in eigendom van de **gemeente Beuningen** zijnde **wateren binnen de gemeentegrenzen**. *Met uitzondering van het water aan de Goudwerf, het water aan de Zilverwerf, het water aan de ARN-park aan de Nieuwe Piecklaan en het water nabij de hoek Den Balmerd / Tempelstraat. Voor het vissen in de eerste drie uitgezonderde wateren heeft men toestemming nodig van de hengelsportvereniging.*

## Regio West, viswater

De wateren zijn ingebracht met toestemming van Hengelsportfederatie Midden Nederland en de hengelsportverenigingen [De Reiger te Vianen](#), [Het Snoekje te Maurik](#) en [De Oude Maas te Kerkdriel](#), wiens toestemming nodig is om in de betrokken wateren wedstrijden te organiseren.

1. **Een linkergedeelte van de Lek en Nederrijn** van het Opheusdense veer km 906.125 tot het veer bij Eck en Wiel en van de Zandbol tot de splitsing bij het stuwcomplex te Maurik.
2. **Een linkergedeelte van de Lek** na de nieuwe Lekbrug te Vianen van km 948.250 tot km 958.100 te Lexmond tegenover Keizersoever ([HSV De Reiger te Vianen](#)) *Het is ten strengste verboden de gronden langs de zich in de Lek en Nederrijn bevindende sluiskanalen en stuwcomplexen te betreden; het is niet toegestaan te vissen in het Zandgat bij het Ingense veer en het eiland van Maurik.*
3. **De rivier de Waal**
  - gehele breedte, van de lijn bovenwaarts getrokken uit de as van krib 918.475, linkeroever, in rechte richting naar de as van de krib 918.480, rechteroever, tot benedenwaarts aan de lijn van krib 921.360, linkeroever, in rechte richting naar de krib 921.365, rechteroever, m.u.v. de aan Van Rossums Scheepsbouw b.v. en Steenfabriek Bato's Erf b.v. behorende gronden.
4. **De Voorhaven van het Amsterdam-Rijnkanaal** (oostelijke oever) nabij Rijswijk (met toestemming van [HSV 't Snoekje te Maurik](#)).
5. **De rivier de Maas**
  - **De Gelderse helft** van km 182.800 tot de grensscheiding Batenburg/Appeltern km 188.275, m.u.v. het haventje te Batenburg
  - **De Noordbrabantse helft** van de spoorbrug Ravenstein km 182.800 tot km 185.600 bij Demen ([HSV Altijd Tevreden te Wychen](#))
  - **De Gelderse helft** van de Batenburgse grens km 188.275 tot het Megens veer km 192.500 (met toestemming van HSV De Maasstroom te Appeltern)
  - **De Gelderse helft** van de ingang van de dode Maasarm km 211.800 tot km 218.500 te Hedel ([HSV De Oude Maas te Kerkdriel](#))

## Ministerie van Economische zaken, Landbouw en Innovatie

6. **De rivier de Lek**, linkerhelft, vanaf de grensscheiding tussen de gemeenten Maurik-Beusichem (ca kmr. 931.260) tot aan de grensscheiding Beusichem-Culemborg (ca kmr. 935.005)

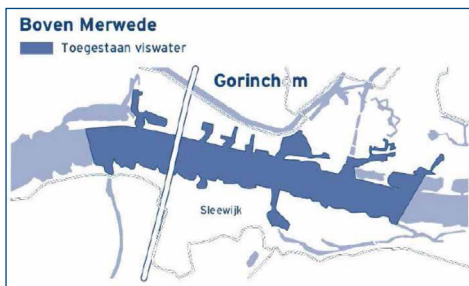
### Gemeente Leerdam

7. **De singels Leerdam-Noord**; kadastraal bekend sectie C nr. 2457, langs
8. **Recht van ter Leede en Molenlaan**, sectie C nrs. 2551 en 2554, langs
9. **Ooievaarlaan**, sectie C nr. 2576,
10. **langs Hazeleger**, sectie C nr. 2578,
11. **langs Frans L. Blomlaan en Drossaardlaan**, sectie C nrs. 2225 en 2548, langs
12. **Loosdorp en Van Leyeburgstraat**, sectie C nr. 2528,
13. **Wieltje van Collée**, kadastraal bekend, sectie B nr. 9052;
14. **Esdoornstraat**, kadastraal bekend sectie D nrs. 235, 343, 303, 312 en 236
15. Gehele Linge breedte vanaf de voormalige Rumpitse Korenmolen aan de Molendijk te Rumpit tot aan de Kerkstraat te Kedichem (Leerdamse Hengelaarsvereniging De Snoek).
16. De linkeroever vanaf de Kerkstraat te Kedichem tot aan de Broekse Uitlaat (Leerdamse Hengelaarsvereniging De Snoek).

### Gemeente Gorinchem

17. **Boven Merwede**

Gehele breedte, inclusief de havens aan de noordelijke en zuidelijke oever  
*Met uitzondering van het jachthaven-deel in de Haven Sleewijk!* Oostelijke begrenzing:  
De lijn in het midden van de voormalige sluis te Dalem en het midden van de invaart van het 'oudendijkse gat' (deze lijn loopt ongeveer gelijk aan **km raai 953.700**).  
Westelijke begrenzing: De lijn getrokken tussen de toren van Schelluinen en de betonnen paal (Gorinchemse verrechten) aan de zuidelijke oever (deze lijn loopt nagenoeg gelijk met **km raai 958**).



# Sportvisserij Zuidwest Nederland



Postadres: Biesboschweg 4A, 4924 BB Drimmelen  
e-mail: info@sportvisserijbelangen.nl  
website: www.sportvisserijbelangen.nl

De Federatie ZWN is opgedeeld in vier geografische districten, te weten: Randstad, Delta, Noord-Brabant-West en Noord-Brabant-Oost. De wateren in de lijst zijn geordend per geografisch district.

## Geografisch District Randstad

### Viswater:

1. **Het Haringvliet**, voorzover staatseigendom, incl. het gedeelte aangeduid als het Vuile Gat tussen de Haringvlietbrug bij Numansdorp en de Haringvlietstuizen). *Uitgezonderd is het Ventjagersgaatje.*
2. **Het Hartelkanaal** vanaf km paal 3.250 bij Geervliet. **Het verlengde Hartelkanaal** naar de Maasvlakte en De aan het Hartelkanaal gelegen **Dintelhaven**. *In deze wateren mag uitsluitend vanaf de wal worden gevestigd, waarbij de nodige voorzichtigheid moet worden betracht in verband met de door de scheepvaart veroorzaakte hoge golfslag. Het vissen in de buitenvoorhavens van de Voornse Sluis en de kleine Hartelstuizen is verboden.*
3. **Het Spui** tussen de Oude Maas en het Haringvliet
4. **De Binnenhaven van Stellendam** *Op de westelijke oever van de binnenhaven mag niet worden gevestigd. Dat mag ook niet vanaf steigers en remmingwerken. Oevergedeelten van de haven, in gebruik bij derden, mogen zonder toestemming niet worden betreden. Op de te betreden oevergedeelten mogen geen motorvoertuigen, fietsen of bromfietsen en honden worden meegenomen.*
5. **De voormalige Rijkshaven/ Buitenhaven van Middelharnis** naar het Haringvliet
6. **De Oude Maas** vanaf het Groot Hoofd te Dordrecht (op het hoekpunt met de rivier De Noord) tot de instroming in de Nieuwe Waterweg

7. **De Nieuwe Maas** tussen de Bolnessersloot, km 993 (grens Bolnes/ IJsselmonde) en km 1012.04, nabij Petroleumhaven, incl. **de Koningshaven te Rotterdam**
8. **De Dordtse Kil** vanaf de samenkomst van de Oude Maas, het Mallegat en de Krabbegeul tot de lijn gaande van de meest noordelijke lichtopstand op het punt van Willemsdorp, dwars over de rivier
9. **Het Mallegat, de Krabbegeul en de Vluchthaven De Wacht**, nabij km 984 te bereiken via de Trekdamstedijk vanaf 's-Gravendeel en Strijen in de Hoekse Waard
10. **De Nieuwe Waterweg** vanaf het oostelijk havenhoofd van Maassluis tot de samenkomst met de Oude Maas en de Nieuwe Maas
11. **De rivier De Noord** gelegen tussen de samenkomst van de Beneden Merwede en de Oude Maas en de samenkomst van de Lek met de Nieuwe Maas, incl. **De Rietbaan en De Strooppot**
12. **Het Wantij** in de gemeente Dordrecht tussen de uitmonding in de Beneden Merwede oostelijk van het Groot Hoofd te Dordrecht tot aan het toeleidingskanaal naar de Ottersluis
13. **De Schie** vanaf De Kolk en de Schie, vanaf de voormalige Rotterdammerpoorbrug te Delft in zuidelijke richting tot 300 m ten noorden van de Berkelse Zweth

#### [Hengelaarsbond Leiden eo](#)

14. **De Zijl** vanaf Leiden (Spanjaarsbrug) tot Huize De Eenzaamheid bij de Kagerplassen
15. **De Nieuwe Rijn en Schiekanaal** te Leiden, vanaf de Rijn bij de Spanjaardsbrug tot aan de uitmonding in de Vliet bij Cronesteyn (Lammenbrug)
16. **De Oude Rijn**
  - vanaf de Doesbrug te Leiderdorp helemaal tot Zwammerdam perceel 26 Akkerboom
  - vanaf de Bostelbrug tot aan de Haagse Schouwbrug
  - vanaf de brug Haagse Schouw tot de brug over rijksweg 44, de linkerhelft vanaf de brug van rijksweg 44 tot de voetgangerspont te Valkenburg
  - onder de gemeente Rijnsburg/Oegstgeest, vanaf Garage Jongeneel tot langs de Wilbert tot aan de splitsing ter hoogte van de Schutterswei te Katwijk

### 's-Gravenhaagse HSV

17. **De Oude Rijn** tussen de Overtocht te Bodegraven en de Molenvliet te Woerden  
*Voor het houden van viswedstrijden op dit water is de toestemming nodig van deze vereniging. E-mail: [contact@ghvdenhaag.nl](mailto:contact@ghvdenhaag.nl).*

### AZHB te 's-Gravenhage

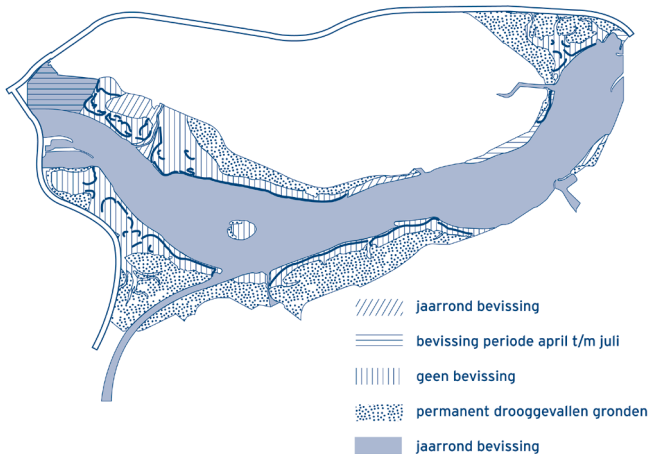
18. **De Vliet**, vanaf de grens Den Haag / Broeksloot tot aan de Lammerbrug te Leiden en vervolgens linksaf tot het eindpunt in Leiden.

## **Geografisch District Delta**

### **Viswater:**

1. **Het Volkerak** van de Volkerakdam tot Flakkeese spuisluis en tot het Schelde-Rijnkanaal m.u.v. van de gearceerde gebieden.  
*Waar een oeververdediging aanwezig is, is vissen toegestaan vanaf 25 m uit de teen van de oeververdediging. In Staatsnatuurmonumenten mag alleen gevist worden vanuit vaartuigen.*

## **Natuurmonument Krammer-Volkerak**

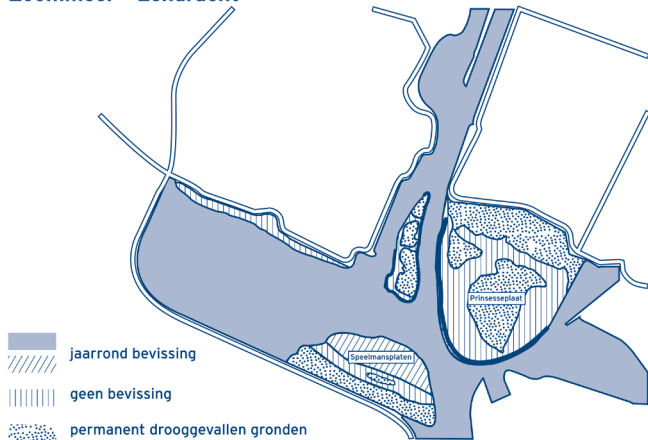


## 2. Het Schelde-Rijnkanaal:

- van het Volkerak tot het Zoommeer m.u.v. de gearceerde gebieden.
- van 100 m ten noorden van de verkeersbruggen in de Kreekrakpolder bij Bath in zuidwaartse richting tot de grens Nederland-België.

*Alleen in dit deel is de nachtvisserij het hele jaar toegestaan*

## Natuurmonument Zoommeer - Eendracht



## 3. Het Zoommeer van het Schelde-Rijnkanaal tot de Kreekraksluizen m.u.v. de gearceerde gebieden.

*Waar een oeververdediging aanwezig is, is vissen toegestaan vanaf 25 m uit de teen van de oeververdediging. In Staatsnatuurmonumenten mag alleen gevist worden vanuit vaartuigen.*

## 4. Het Mark-Vlietkanaal van de noordelijke frontmuur van de brug in de A17 tussen Roosendaal en Zevenbergen tot de monding in de Dintel

*Voorwaarden voor de Brabantse wateren:*

*Het vissen is uitsluitend toegestaan: vanuit bootjes en vanaf visstoepen langs de oever en de kademuren. Vanaf taluds, als die met betonstenen of andere bouwmaterialen zijn bedekt en uitsluitend wanneer daarvoor geen rietberm aanwezig is.*

## Geografisch Districten Noord-Brabant, West en Oost

### Viswater:

1. De rivier de **Maas** bestaande uit:
  - de linkerhelft (Brabantse zijde), vanaf **km 185.600** tot **km 189.000**
  - de volle breedte, vanaf **km 189.000** (ongeveer 1500 meter boven het veer Megen - Appelteren) tot aan km 193.165 (instroming van het Burg. Delenkanaal in de Maas)
  - de volle breedte, vanaf **km 200.000 tot aan de stuw te Lith** *Bijzondere voorwaarde: in het bovenstroomse gedeelte van het toestroomkanaal naar de waterkracht-centrale mag niet worden gevist !*
  - Het **Boven Toeleidingskanaal en de afgesneden Maasarm** onder Lithoyen.
  - De volle breedte, vanaf **km 201.700** (ong. 140 m bovenstrooms het veer Lith - Alphen) tot **km 211.800** (de in-stroming van de Oude Maasarm onder Kerkdriel)
  - Het gedeelte van de afgedamde Maasarm bij Alem vanaf de rivier de Maas tot de sluis te St. Andries
  - Het **Schanse Gat en het Zuidelijke en Noordelijke Toeleidingskanaal** naar de sluis
  - Het **gedeelte van de Oude Maasarm** onder Kerkdriel vanaf de ingang van de zand-afgraving, gelegen aan de rechteroever tot aan de instroming in de rivier de Maas
  - de linkerhelft (Brabantse zijde), vanaf **km 211.800** tot **km 218.500**
  - de volle breedte, vanaf **km 218.500** tot **km 221.650**
  - de rechterhelft (Gelderse zijde), vanaf **km 221.650** tot **km 223.000**
  - de linkerhelft (Brabantse zijde), vanaf **km 223.000** tot **km 226.300**
  - de rechterhelft (Gelderse zijde), vanaf **km 223.000** tot **km 226.300**  
[\(HSV Ons Genoegen te Ammerzoden\)](#)
2. Het **Kanaal Engelen-Henriëttewaard** vanaf de Dieze tot de instroming in de rivier de Maas met uitzondering van de schutkolk van de sluis te Engelen, alsmede 30 meter van het kanaal zowel boven als beneden de sluis
3. Het **'Heusdens Viswater'** bestaande uit:
  - Het **gedeelte van de Bergsche Maas** vanaf de voormalige grens tussen de gemeenten Ammerzoden en Herpt, ongeveer bij km 226.300 tot de verkeersbrug bij Heusden.
  - Het **Heusdens Kanaal**
4. Het **'Wijkse en Veense Viswater'** alsmede de **Andelse Maas** vanaf het Heusdens Kanaal tot aan de Broeksche Waard (gemeentegrens Veen/Woudrichem - km 239.875)
5. Het **Boventoeleidingskanaal ( Waalzijde) en het Benedentoeleidingskanaal (Maaszijde)** van de Wilhelminasluis te Andel  
*Let op: het vissen vanuit vaartuigen is hier verboden!*



6. **De Bergsche Maas en Amer** bestaande uit:
  - **De Bergsche Maas en de rivier de Amer** vanaf de verkeersbrug te Heusden tot de lijn getrokken uit het midden van de mond van de oude haven van Drimmelen, noordopwaarts dwars over de rivier
  - **De havens van Genderen, Drongelen, Hagoord, Dussen en de Noorderhaven van het voormalige Keizersveer**
  
7. **De zogenaamde Scheisloot** gelegen aan de rechteroever (noordzijde) van de Bergsche Maas, oostelijk van de verkeersbrug Keizersveer in de Rijksweg A 27, vanaf de Bergsche Maas tot de sluis aan de Peerenboom
  
8. **Het Zuiderkanaal van de Bergsche Maas alsmede het Oude Maasje** vanaf de Waalwijkse haven tot aan de uitmonding in de Bergsche Maas  
*Let op: de Kerkvaartse Haven te Waspijk is hieronder niet begrepen.*
  
9. **De Kanaaltak Amer-Oosterhout** vanaf de monding in de rivier de Amer tot de samenkomst met de rivier de Donge en het Buitenpand van het Wilhelminakanaal (ong. 500 m ten noorden van de verkeersbrug in de Maasroute A59)
  
10. **De Amer, gedeelte Hollands Diep en Nieuwe Merwede** bestaande uit:
  - **De rivier de Nieuwe Merwede over de volle breedte**
  - **De rivier het Hollands Diep over de volle breedte** vanaf de spoorwegbrug Moerdijk in oostelijke richting tot aan de samenkomst met de Nieuwe Merwede en Amer.  
*Er mag niet gevist worden in de havens van het Industrie- en Havenschap Moerdijk en in de oppervlakten achter de strekdammen langs de Beversluisplaat.*
  - **De rivier de Amer** vanaf de lijn getrokken uit het midden van de oude mond van de Haven van Drimmelen noordop, dwars over de rivier, tot aan de uitmonding in het Hollands Diep
  - **De linkerhelft (zuidzijde) van de Beneden-Merwede** vanaf km 961.250 tot km 964.500
  
11. **De verbindingswateren zuid-noord** tussen de rivier de Amer en de Biesboschsluis te Werkendam bestaande uit:
  - **Het Spijkerboor**
  - **Het Middelste- en Bovenste Gat van het Zand**
  - **Het Jepegat**
  - **Het Nauw van Paulus**
  - **Het Steurgat**
  
12. **Het Hollands Diep, voorzover Staatseigendom**, vanaf de spoorwegbrug Moerdijk tot aan de Haringvlietbrug te Numansdorp incl. **de Haven van Moerdijk**

13. **Het Noord Hellegat** bestaande uit:
- **Het Noord Hellegat** vanaf het Hollands Diep tot aan de Volkerakdam/Haringvliet-brug
  - **De Noorder Voorhaven van Willemstad en het toeleidingskanaal** naar de Volkeraksluizen
- Let op: Het vissen vanuit vaartuigen is hier verboden!*
14. **Rivier de Waal:**
- Het zogenoemde **Drutense viswater** vanaf km 894.000 bij Andelst tot km 907.000 bij Ochten
  - het zogenoemde **Dreumelse viswater** vanaf de lijn gaande van krib km 915.565 (linkeroever/zuidzijde) naar krib km 915.710 (rechteroever/noordzijde), nabij de ingang van het voormalige Inundatiekanaal bij Tiel tot de lijn van krib km 918.475 (linkeroever/zuidzijde) naar krib km 918.400 (rechteroever/noordzijde)
  - het **Viswater Ewijk**. Het viswater Ewijk, van km 888.100 tot aan km 895.500 (muv het kantwater aan de noordzijde van km 890.635 tot km 895.500)
15. **Rivier de Lek:**
- Vanaf de grens tussen de gemeente Beusichem en Culemborg tot de grens tussen de gemeente Everdingen en Hagestein
  - Vanaf km 956.000 bij Lexmond tot km 964.000 bij Tienhoven (ook bekend onder de naam Koekoek) inclusief het looprecht op de linkeroever tussen km 956.500 (haven Lexmond) en km 963.300 (nabij de kerk van Tienhoven) en op de rechteroever tussen km 956.500 en km 963.300, echter met uitzondering van het gedeelte tussen km 961.470 en km 962.430
16. **Pannerdens kanaal** vanaf km 873.500 bij Angeren tot km 877.000 bij Huissen
17. **Zuid-Willemsvaart**
- Vanaf de instroming in de rivier De Dieze tot aan sluis 4
  - Tussen sluis 4 en sluis 5 ([HSV Veghel](#))
  - Tussen sluis 5 en sluis 6 ([HSV Het Geduld te Beek en Donk](#))
  - Vanaf sluis 6 tot aan de splitsing met de nieuwe kanaalomleiding ten noorden van Helmond ([Sportvisserij Zuidwest Nederland](#))
  - De nieuwe kanaalomleiding te Helmond ([Sportvisserij Zuidwest Nederland](#))
  - Vanaf de splitsing met de nieuwe kanaalomleiding ten zuiden van Helmond, tot aan sluis 10 ([Sportvisserij Zuidwest Nederland](#))
  - Vanaf sluis 10 tot de Limburgse grens ([HSV Ons Genoegen te Asten & HSV De Verenigde Hengelaars te Someren](#))

## 18. **Wilhelminakanaal**

- Het Buitenpand van het Wilhelminakanaal, vanaf de samenkomst met de rivier de Donge en de zgn. Amertak (ongeveer 500 meter ten noorden van de verkeersbrug in de Maasroute) tot sluis I te Oosterhout ([KEHV de Ruischoorn te Tilburg](#))
- Ongeveer 200 meter ten zuiden van sluis 1 (Wilhelminasluis) te Oosterhout tot de grensscheiding Dongen-Tilburg, ongeveer 500 meter vóór de brug in de Vierbundersweg ([HSV Dongen](#))
- Vanaf Sluis 4 te Haghorst, inclusief het zijkanaal benedenstrooms de stuw, tot aan tot de grensscheiding Tilburg-Dongen ongeveer 500 meter ten westen van de brugverbinding Vierbundersweg/Uiterste Stuver- km paal 13, inclusief het zijkanaal benedenstrooms de stuw ([KEHV de Ruischoorn te Tilburg](#))
- Van sluis 4 onder Middelbeers, bovenstrooms tot aan de Zuid-Willemsvaart, incl. het zijkanaal bij sluis 4 te Diessen, vanaf de stuw bij de Emmersheweg tot het Wilhelminakanaal ([Philips Hengelsportvereniging, Eindhovense Hengelsportvereniging](#))

## 19. **Beatrix Kanaal** ([Beheerseenheid Sportvisserij Agglomeratie Eindhoven](#))

### [KEHV de Ruischoorn te Tilburg](#)

*Voor het houden van wedstrijden is schriftelijke toestemming van KEHV De Ruischoorn vereist.*

20. **Het Markkanaal**, vanaf de Marksluis te Oosterhout tot de samenkomst met de rivier de Mark onder de gemeente Terheijden
21. **Het nieuwe gedeelte, alsmede de oude (afgedamde) gedeelten van het Markkanaal**, tussen het Buitenpand van het Wilhelminakanaal en het Markkanaal

### [HSV Ons Genoegen te Geertruidenberg](#)

22. **Het Zuidergat**
23. **Het Noordergat / de Donge**, van de Koedam richting Burg. Letschertbrug.
24. **Rivier de Donge**, vanaf de Burg. Letschertbrug tot aan de rivier de Amer.  
*Uitgesloten zijn de jachthavens Geertruidenberg, De Donge en de Meerpaal. Vissen is uitsluitend toegestaan vanaf de voor publiek toegankelijke oevers.*

### [Gemeente Someren](#)

25. **Loovevijver** in Someren-Dorp, gelegen tussen de Pasakker en de Wilbertshof
26. **Loovevijver** in Someren-Dorp, gelegen tussen de Pasakker en de Ravenshof
27. **Slieenvijver** in Someren Dorp, gelegen tussen de Martijnenstraat en de Dr. Eynattenlaan

### [Gemeente Zwijndrecht](#)

28. Alle **wateren binnen de gemeente Zwijndrecht**, behoudens rechten van derden.

## Gemeente Ouderkerk

### **In Gouderak:**

29. • De watergang langs de Schoolstraat en de J.G. Staringhlaan tot aan J. Huurmanlaan 6
30. • de vijver aan de J. Huurmanlaan
31. • de watergang langs het Hazepad
32. • de Domineesloot
33. • de watergang langs Iependaal, Lindendaal, Beukenlaan, de Waal (alleen aan de westzijde)
34. • de watergang langs Elzenhof, Populierenhof, Kastanjehof, Iependaal, Lindendaal, Beukendaal

### **In Ouderkerk aan den IJssel:**

35. • de Bakwetering
36. • de watergang langs Abelenlaan
37. • de watergang aan achterzijde van de woningen gelegen aan de Beukendaal, Eikendaal, Iependaal, De Grutto, De Kievit, De Wulp
38. • de vijver in het Rozenpark
39. • de watergang langs de westzijde van de Kerkweg binnen de bebouwde kom
40. • de watergang langs Burgemeester van Waningstraat, Willem Alexanderhof, Marijkestraat, Dekkerstraat, Kinderboerderij
41. • de watergang aan de Westzijde van het polderpark
42. • de watergang ten zuiden van Ganzenhof en Zwanenhof
43. • de watergang tussen Polderhof en Kerkweg
44. • de watergang tussen Polderhof en Vliethof
45. • de watergang tussen Vliethof en Weidehof
46. • de watergang ten zuiden van Geerlaan grenzend aan de Zijdedeweg.

### **In Lageweg:**

48. • de watergang langs de Kaaswetering
49. • de watergang langs Frankenweer, Hoefweer, Oosterweer

- Het Lateraalkanaal Linne-Buggenum + zuidelijke invaart tot sluis Linne.**  
*Het is verboden oeverbescherming te verplaatsen of te beschadigen.*
- Het Julianakanaal + havens te Maasbracht + Berghaven te Born.** Echter met uitzondering van de gedeelten tussen km 1 en 1.5 en tussen km 20.5 en 21.5 zijnde de sluiscomplexen te Limmel en Born  
U mag niet betreden:  
*- de dijkbelopen tussen km 20.500 tot km 21.500 en km 1.000 tot km 1.500, zijnde de sluiscomplexen te Born en Limmel*

#### **Voorwaarden voor het betreden van de oevers:**

- *De toestemming geldt uitsluitend voor de aan de Staat toebehorende gedeeltes en uitsluitend voor de uitoefening van de hengelsport*
- *Men is verplicht de looppaden naar het water te volgen en waar deze niet zijn de rechtstreekse weg naar de waterlijn*
- *Buiten die paden mag men zich alleen begeven op de strook gelegen binnen twee meter van de oever/bovenzijde van de kiezelverdediging (dus nooit over de kiezels)*
- *Het is verboden die gedeelten te betreden waar werkzaamheden in uitvoering zijn*
- *Het is verboden te kamperen of tenten op te zetten of zich met bromfietsen of motorvoertuigen op de rijkseigendommen te bevinden*
- *Honden of andere dieren mogen niet worden meegenomen*
- *De toestemming geldt niet voor het deelnemen aan en/of organiseren van hengelwedstrijden*

**Deze Kleine Lijst van Viswateren is een uitgave van de hieronder vermelde federaties aangesloten bij Sportvisserij Nederland:**

- |                                             |                                    |
|---------------------------------------------|------------------------------------|
| 1 Sportvisserij MidWest Nederland           | 5 Federatie Midden Nederland       |
| 2 Sportvisserij Fryslân                     |                                    |
| 3 Federatie Groningen Drenthe               | 6 Sportvisserij Zuidwest Nederland |
| 4 Sportvisserij Oost-Nederland - IJsselmeer | 7 Sportvisserij Limburg            |

Uw gegevens worden opgenomen in de administratie van Sportvisserij Nederland. Uw gegevens worden onder andere gebruikt voor het aanmaken van de visdocumenten, geven van voorlichting en controle. Gegevens worden niet verstrekt aan derden voor commerciële doeleinden.

---

## **WIJZIGINGSKAART**

nummer Kleine VISpas:

---

**Oude (adres) gegevens:**

voorletters: naam: m/v

---

geboortedatum:

---

straat: nr:

---

postcode: woonplaats:

---

**Nieuwe (adres) gegevens:**

voorletters: naam: m/v

---

geboortedatum:

---

straat: nr:

---

postcode: woonplaats:

---

In een envelop versturen naar **Sportvisserij Nederland, Antwoordnummer 3221, 3720 VB Bilthoven**

Een postzegel is niet nodig.

## Waarom lid worden van een hengelsportvereniging?

### Het lidmaatschap van een hengelsportvereniging biedt u:

- de wettelijk vereiste toestemming om te mogen vissen
- met 2 hengels en op roofvis
- heel veel meer prachtige viswateren in geheel Nederland
- de mogelijkheid om de Nachtvis- en Derde hengeltoestemming te kopen
- tal van leuke activiteiten waaraan u kunt meedoen

### Daarnaast zorgen de verenigingen, federaties en Sportvisserij Nederland voor:

- het behartigen van de belangen van de sportvisserij
- goede viswateren en een goede visstand
- viscursussen voor de jeugd
- de organisatie van viswedstrijden
- voorlichting en informatie
- positieve publiciteit voor de sportvisserij

### Dit alles dankzij de inzet van duizenden vrijwilligers!

Voor het adres van een hengelsportvereniging bij jouw in de buurt kijk je op:

[www.vispas.nl](http://www.vispas.nl)

[www.sportvisserijnederland.nl](http://www.sportvisserijnederland.nl)

Hengelsportwinkels vind je op [www.visplanner.nl](http://www.visplanner.nl)

# ***Vissen? Altijd de VISpas mee!***



Waar mag ik vissen? Kijk op  
[www.visplanner.nl](http://www.visplanner.nl) of download de App

Op de VISplanner vind je niet alleen waar je mag vissen met je VISpas maar ook locaties van o.a. trailerhellingen, hengelsportwinkels, bootjesverhuur, forellenvijvers en een grote hoeveelheid visstekken.

Plan je visdag met [www.visplanner.nl](http://www.visplanner.nl)

[www.sportvisserijnederland.nl](http://www.sportvisserijnederland.nl)